






SUELO URBANO

-  CASCO ANTIGUO (CA)
-  AMPLIACION DE CASCO (AC)
-  EXTENSION DE CASCO - HUERTOS INDUSTRIAL
-  EQUIPAMIENTOS
-  ZONAS VERDES

 UNIDADES DE EJECUCION (ORO: EXTENSION DE CASCO - HUERTOS)

 DELIMITACION DE SUELO URBANO

SUELO URBANIZABLE

SUELO URBANIZABLE ORDENADO

 RESIDENCIAL (EXTENSION DE CASCO - HUERTOS)


SUELO URBANIZABLE SECTORIZADO


 RESIDENCIAL (EXTENSION DE CASCO - HUERTOS)


 INDUSTRIAL


SUELO URBANIZABLE NO SECTORIZADO

 RESIDENCIAL (EXTENSION DE CASCO-HUERTOS)

 LINEA DE INUNDACION PARA LA AVENIDA DE PERIODO DE RETORNO DE 500 AÑOS

 AMBITO DE PROTECCION LINEA DE INUNDACION PARA LA AVENIDA DE PERIODO DE RETORNO DE 500 AÑOS

 LINEA DE INUNDACION PARA LA AVENIDA DE PERIODO DE RETORNO DE 10 AÑOS



DIPUTACIÓN DE GRANADA
SERVICIO DE ORDENACIÓN DEL TERRITORIO Y URBANISMO

**PLAN GENERAL DE ORDENACIÓN URBANÍSTICA
EL VALLE**

NÚCLEO: **SALERES**

Plano: ORDENACIÓN

EQUIPO REDACTOR:

BERNARDO SÁNCHEZ GÓMEZ.....ARQUITECTO DIRECTOR
EMARISTO DÍAZ CABRERA.....ABOGADO
J. ANTONIO QUILES VALEJO.....ARQUITECTO COLABORADOR

**CALIFICACIÓN Y CLASIFICACIÓN
USOS PORVINCIONADOS**

FECHA: JUNIO 2017 ESCALA: 1 / 2.000 NÚMERO: 0. 07