





SUELO URBANO

-  CONSOLIDADO
-  NO CONSOLIDADO
-  DELIMITACION DE SUELO URBANO
-  DELIMITACION DE UNIDADES DE EJECUCION

SUELO URBANIZABLE

SUELO URBANIZABLE ORDENADO




-  RESIDENCIAL (EXTENSION DE CASCO - HUERTOS)


SUELO URBANIZABLE SECTORIZADO

-  RESIDENCIAL (EXTENSION DE CASCO - HUERTOS)
-  INDUSTRIAL

SUELO URBANIZABLE NO SECTORIZADO

-  RESIDENCIAL (EXTENSION DE CASCO-HUERTOS)

-  LÍNEA DE INUNDACIÓN PARA LA AVENIDA DE PERIODO DE RETORNO DE 500 AÑOS
-  ÁMBITO DE PROTECCIÓN LÍNEA DE INUNDACIÓN PARA LA AVENIDA DE PERIODO DE RETORNO DE 500 AÑOS
-  LÍNEA DE INUNDACIÓN PARA LA AVENIDA DE PERIODO DE RETORNO DE 10 AÑOS



DIPUTACIÓN DE GRANADA
SERVICIO DE ORDENACIÓN DEL
TERRITORIO Y URBANISMO

**PLAN GENERAL DE ORDENACIÓN URBANÍSTICA
EL VALLE**

NÚCLEO: **SALERES**

Plano: ORDENACIÓN

EQUIPO REDACTOR:
BERNARDO SÁNCHEZ GÓMEZ.....ARQUITECTO DIRECTOR
EMARISTO DÍAZ CABRERA.....ABOGADO
J. ANTONIO QUILES VALEJO.....ARQUITECTO COLABORADOR

CATEGORÍAS DEL SUELO DEL
TÉRMINO MUNICIPAL

FECHA: JUNIO 2017 ESCALA: 1 / 2.000 NÚMERO: 0_04