



**SUELO URBANO**

-  CONSOLIDADO
-  NO CONSOLIDADO

DELIMITACION DE SUELO URBANO

DELIMITACION DE UNIDADES DE EJECUCION

**SUELO URBANIZABLE**

**SUELO URBANIZABLE ORDENADO**




-  RESIDENCIAL (EXTENSION DE CASCO - HUERTOS)
-  SUO-1


**SUELO URBANIZABLE SECTORIZADO**

-  RESIDENCIAL (EXTENSION DE CASCO - HUERTOS)
-  SUS-R1
-  INDUSTRIAL

**SUELO URBANIZABLE NO SECTORIZADO**

-  RESIDENCIAL (EXTENSION DE CASCO-HUERTOS)
-  SUNS-R1

-  LINEA DE INUNDACION PARA LA AVENIDA DE PERIODO DE RETORNO DE 500 AÑOS
-  AMBITO DE PROTECCION LINEA DE INUNDACION PARA LA AVENIDA DE PERIODO DE RETORNO DE 500 AÑOS
-  LINEA DE INUNDACION PARA LA AVENIDA DE PERIODO DE RETORNO DE 10 AÑOS



DIPUTACIÓN DE GRANADA  
SERVICIO DE ORDENACION DEL  
TERRITORIO Y URBANISMO

**PLAN GENERAL DE ORDENACION URBANISTICA  
EL VALLE**

NUCLEO: **RESTÁBAL**

Plano: ORDENACION

EQUIPO REDACTOR:  
BERNARDO SANCHEZ GOMEZ.....ARQUITECTO DIRECTOR  
EMARISTO DIAZ CABRERA.....ABOGADO  
J. ANTONIO QUILES VALENO.....ARQUITECTO COLABORADOR

CATEGORIAS DEL SUELO DEL  
TERMINO MUNICIPAL

FECHA: JUNIO 2017 ESCALA: 1 / 2.000 NUMERO: 0. 02

